

AEROPORTO FRIULI VENEZIA GIULIA S.p.A  
di RONCHI DEI LEGIONARI

MAPPE DI VINCOLO LIMITAZIONI RELATIVE AGLI  
OSTACOLI E AI PERICOLI PER LA NAVIGAZIONE AEREA  
(Art. 707 commi 1,2,3,4 Codice della Navigazione)

PLANIMETRIA CATASTALE FOGLIO CON  
SUPERFICIE DI INVILUPPO

Comune Amministrativo: **VILLESSE**  
Comune Censuario: **VILLESSE**  
Codice Comune: **M043**  
Provincia: **GORIZIA**  
Foglio di Mappa: **8**

TAV N. **PC 02 - M043\_000800**  
scala 1:2000  
data: 28 maggio 2018





TECNICO INCARICATO:  
Ing. Pietro Zecchi  
34075 San Cesario (Treviso) (TS)

POST HOLDER PROGETTAZIONE:  
« Manutenzione Infrastrutture e Sistemi »  
Ing. Stefano GUERRIERO

Post Holder Progettazione Manutenzione  
Infrastrutture e Sistemi  
(Ing. Stefano GUERRIERO)

Riferimenti:  
Nota ENAC prot. n. 0034982/AOC/DIRIGEN di data 31.05.2007  
Nota ENAC prot. n. 0025038/AOC/DIRIGEN di data 16.04.2009  
Nota ENAC prot. n. 15666-P di data 14.02.2017

Protocollo di approvazione:

| LEGENDA   |                                 |
|---|---------------------------------|
|  | LIMITI SUPERFICIE DI INVILUPPO  |
|  | CURVE DI ISOLIVELLO ALTIMETRICO |
|  | LIMITE DEL SEDIME AEROPORTUALE  |
|  | LIMITE FOGLI                    |

| AEROPORTO Pietro Savorgnan di Brazza'<br>di RONCHI DEI LEGIONARI   |   |
|--|---|
| PUNTO DI RIFERIMENTO D'AERODROMO:<br>Coordinate Sistema WGS84: 45° 49' 39" N<br>13° 28' 20" E<br>Elevazione Aeroporto Quota s.l.m. + 11,37 m |   |
| CHIODO SOGLIA RWY 09:<br>Coordinate Sistema WGS84:   | 45° 49' 40,6 N<br>13° 28' 59,7 E<br>5 076 123,0 N<br>2 399 606,5 E<br>Quota s.l.m. + 11,2 m |
| CHIODO SOGLIA RWY 27:<br>Coordinate Sistema WGS84:   | 45° 49' 39,9 N<br>13° 29' 09,4 E<br>5 076 048,3 N<br>2 402 408,8 E<br>Quota s.l.m. + 11,0 m |

