Trieste Airport
Friuli Venezia Giulia

ENAC
ENTE NAZIONALE PER L'AVIAZIONE CIVILE

AEROPORTO FRIULI VENEZIA GIULIA S.p.A

di RONCHI DEI LEGIONARI

MAPPE DI VINCOLO LIMITAZIONI RELATIVE AGLI
OSTACOLI E AI PERICOLI PER LA NAVIGAZIONE AEREA
(Art. 707 commi 1,2,3,4 Codice della Navigazione)

PLANIMETRIA CATASTALE FOGLIO CON

SUPERFICIE DI INVILUPPO

Comune Amministrativo: VILLESSE
Comune Censuario: VILLESSE
Codice Comune: M043
Provincia: GORIZIA
Foglio di Mappa: 5

TAV N. PC 02 - M043_000500
scala 1:2000
data: 28 maggio 2018

TECNICO INCARICATO:
geom. Pecorig Daniele
Via Anna Frank 10
34075 San Canzian d'Isonzo (GO)

POST HOLDER PROGETTAZIONE:
Il Post Holder Progettazione
e Manutenzione Infrastrutture e Sistemi
ing. Stefano Guerriero

Post Holder Progettazione Manutenzione
Infrastrutture e Sistemi
(ing. Stefano GUERRIERO)

Riferimenti:
Nota ENAC prot. n. 0034982/AOC/DIRIGEN di data 31.05.2007
Nota ENAC prot. n. 0025038/AOC/DIRIGEN di data 16.04.2009
Nota ENAC prot. n. 15666-P di data 14.02.2017

Protocollo di approvazione:

LEGENDA

- LIMITI SUPERFICIE DI INVILUPPO
- CURVE DI ISOLIVELLO ALTIMETRICO
- LIMITE DEL SEDIME AEROPORTUALE
- LIMITE FOGLI

AEROPORTO Pietro Savorgnan di Brazza'

di RONCHI DEI LEGIONARI

PUNTO DI RIFERIMENTO D'AERODROMO:
Coordinate Sistema WGS84 : 45° 49' 39" N
13° 28' 20" E
Elevazione Aeroporto Quota s.l.m. + 11,37 m

CHIODO SOGLIA RWY 09:
Coordinate Sistema WGS84: 45° 49' 40,6 N
13° 26' 59,7 E
Coordinate Gauss-Boaga: 5 076 123,0 N
2 399 608,5 E
Quota s.l.m. + 11,2 m
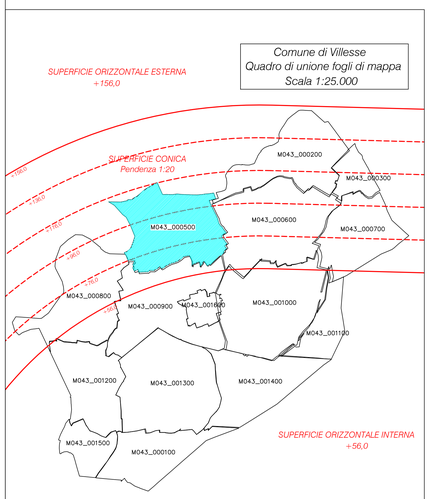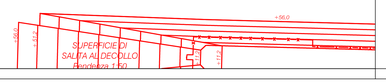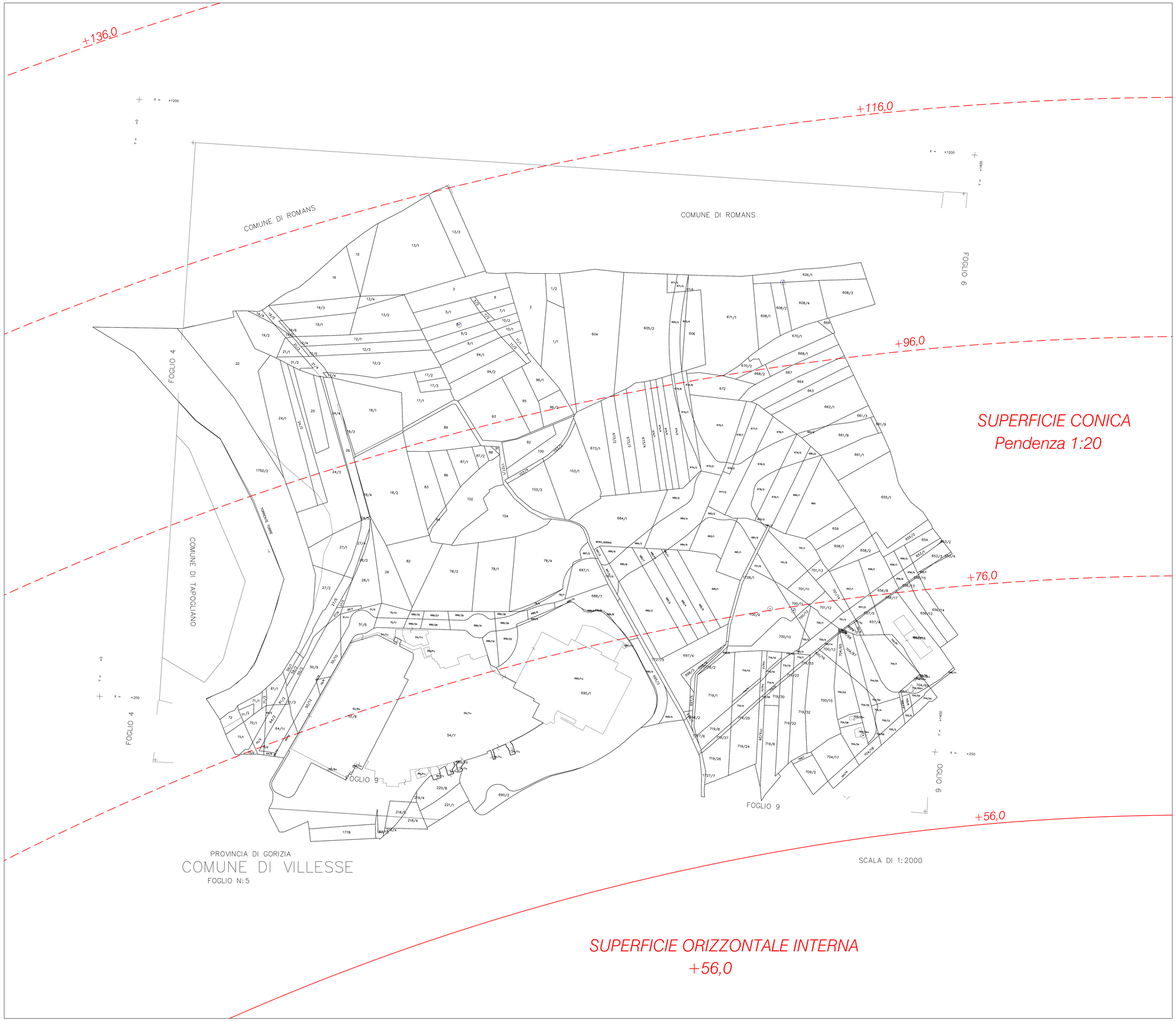
CHIODO SOGLIA RWY 27:
Coordinate Sistema WGS84: 45° 49' 39,9 N
13° 29' 09,4 E
Coordinate Gauss-Boaga: 5 076 048,3 N
2 402 408,8 E
Quota s.l.m. + 11,00 m